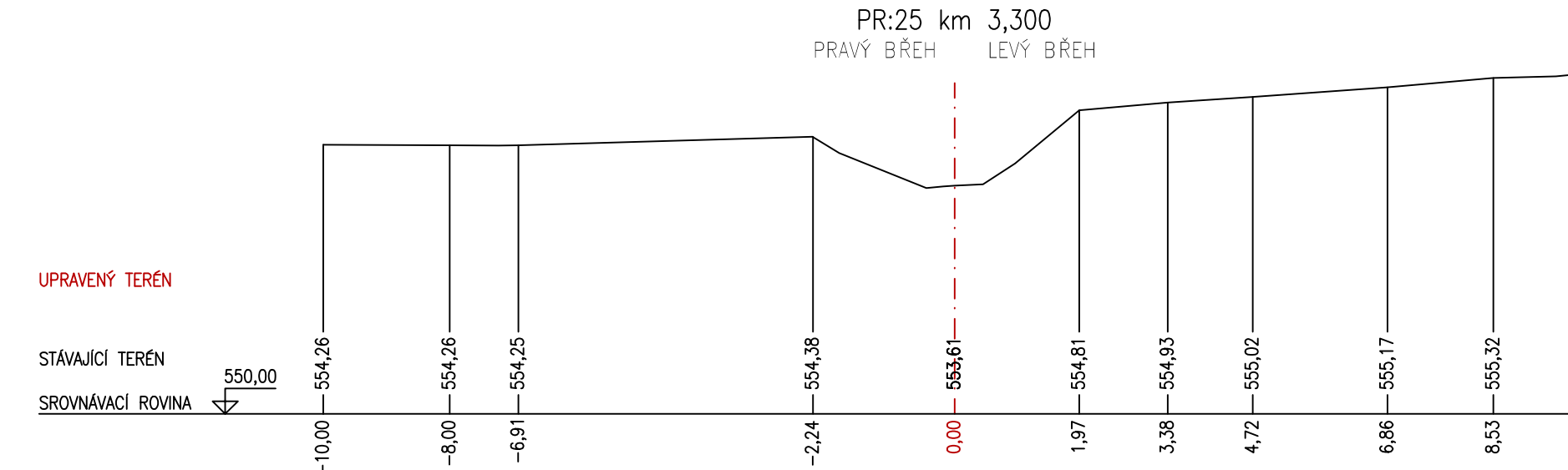
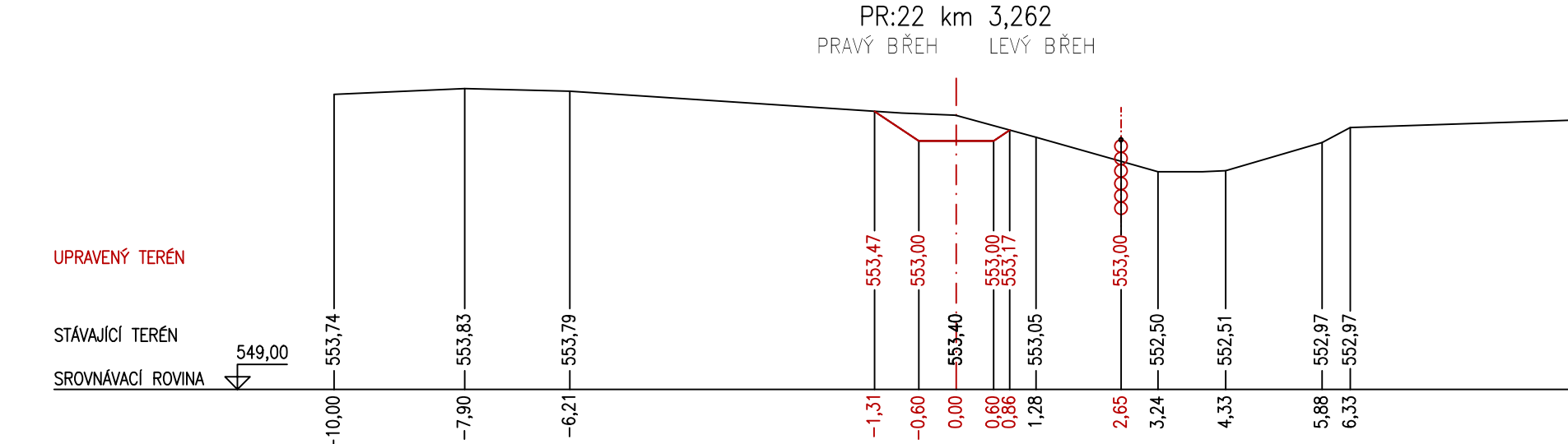
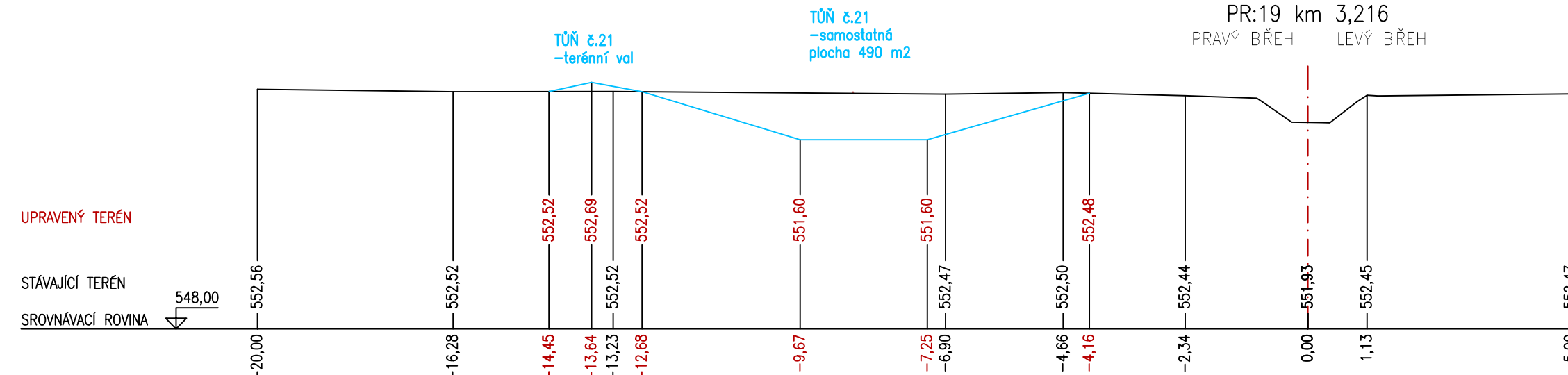
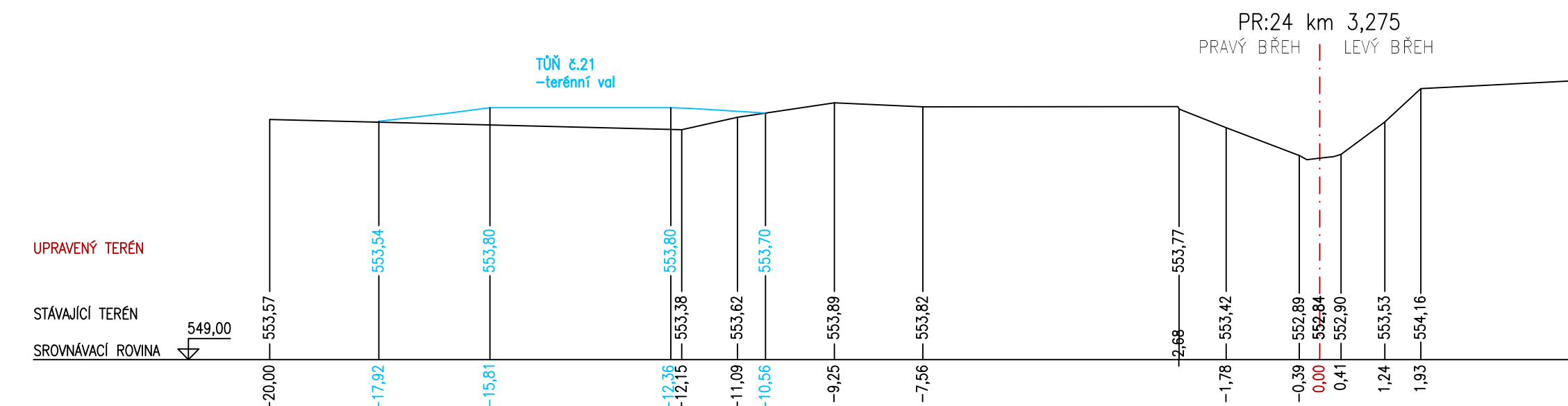
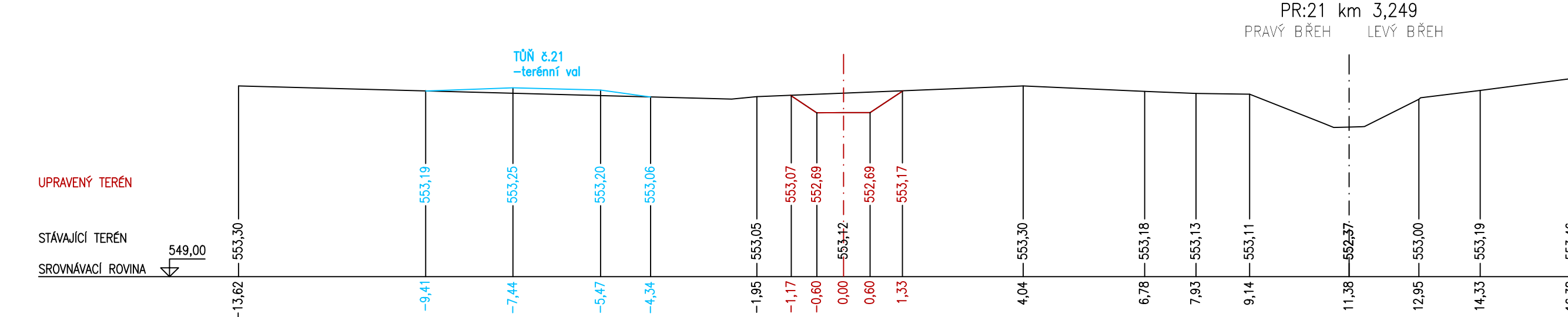
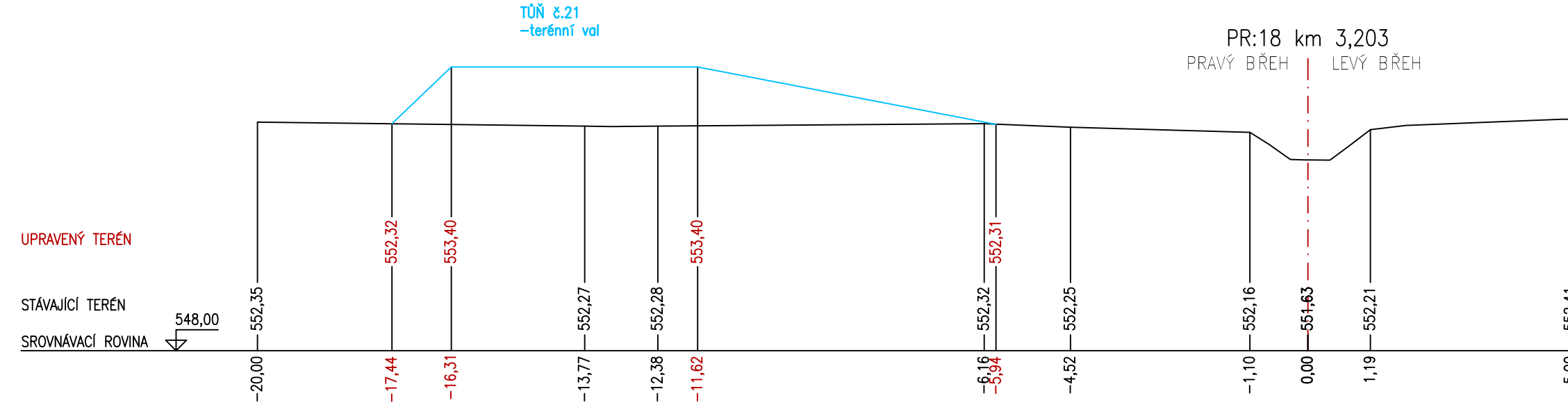
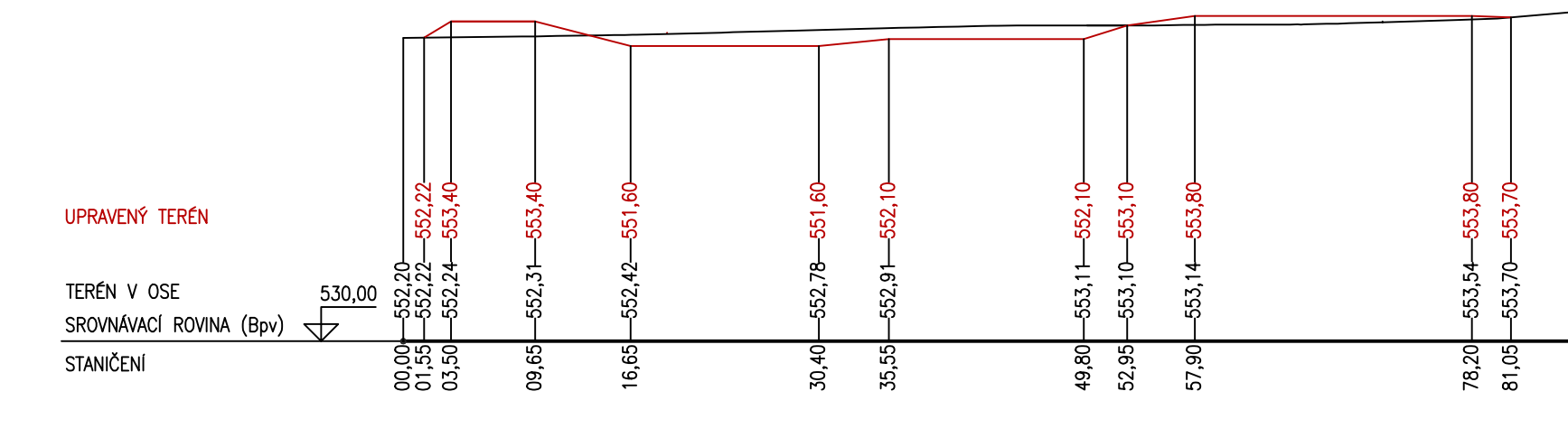
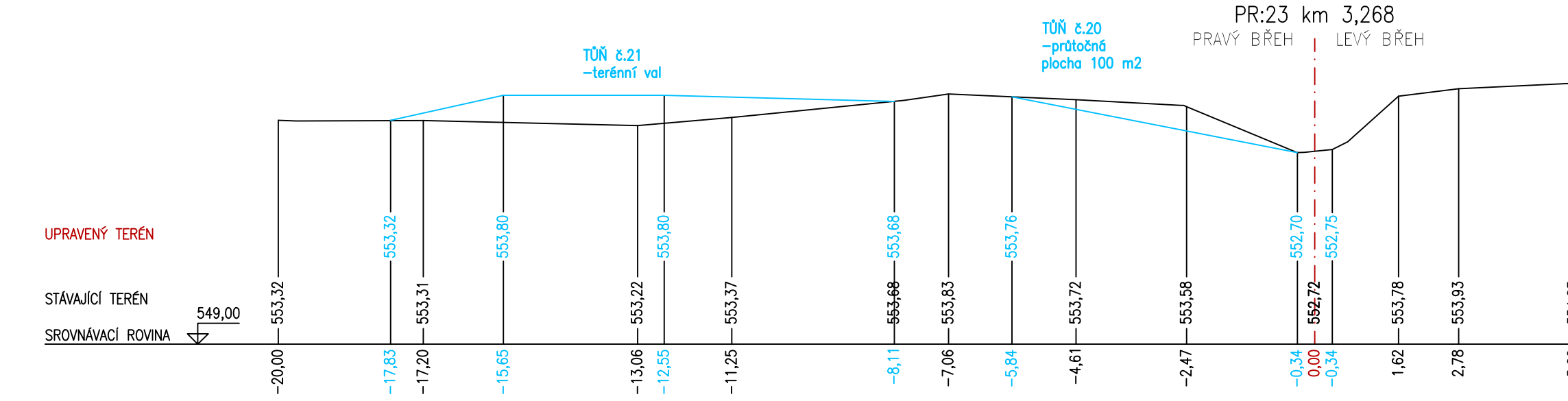
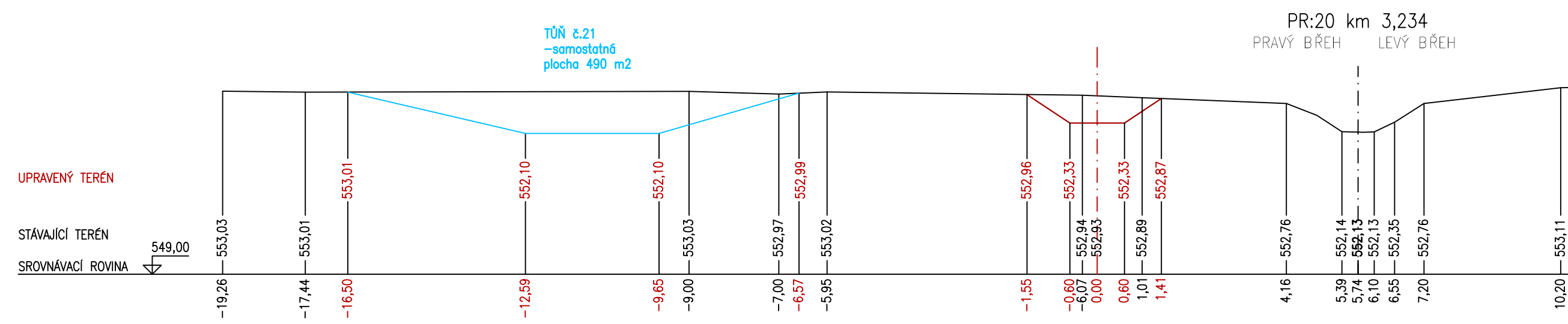



Charakteristické příčné řezy  
staničení dle nové osy toku, včetně paralelního koryta  
M 1:100



Podélný řez tůní č. 21 a terénním valem  
M 1:500



Souřadnicový systém: S-JTSI  
Výškový systém: B.p.v.

PROJEKTANT	KONTROLA	ZODP.PROJEKTANT	 LESPRAJEKT KRNOV S.R.O.
Ing.Vlasta Horáková	Ing. Ladislav Řehka	Ing. Ladislav Řehka	
INVESTOR: Povodí Odry, s.p.Varenská 49, Moravská Ostrava, 701 26 Ostrava			
KRAJ: Moravskoslezský	KATASTR. OZEMÍ: Budišov nad Budišovkou		
<b>STAVBA:</b>  Revitalizace Rychtářského potoka, km 1,100-5,200 k.ú. Budišov nad Budišovkou (st. č. 5740) – 1. ETAPA			
FORMÁT			5xA4
DATUM			05/2019
ZAKÁZKA ČÍSLO			42404
STUPEŇ			DPS
MĚŘÍTKO 1:100			ČÍSLO VÝKRESU 01-D.1.1.b.2.2.c
<b>OBSAH:</b> Příčné řezy - úsek č. 2c			